






ISIKLIKU KASUTUSÕIGUSE SEADMISE LEPINGU LISA  
ISIKLIKU KASUTUSÕIGUSE SEADMISE PLAAN (M 1:500)

Keskfond & Partnerid OÜ, töö nr. 081/2023  
Tsiatsungõlmaa kinnistu liitmine ühisveevärgi ja -kanalisatsiooniga

Torustiku pikkus: veetoru 11,1 m  
survekanalisatsioonitoru 11,1 m

LEPPEMÄRGID:

-  Katastriüksuse piir
-  V1 Projekteeritud veetorustik
-  KS1 Projekteeritud survekanalisatsioonitorustik
-  Isikliku kasutusõiguse ala



Jrk nr	IKÕ ala POS nr (plaanil)	Kinnistu registriosa number	Katastriüksuse tunnus, nimi ja sihtotstarve;	Asukoht riigitee (nr ja nimi) suhtes (lõigu algus ja lõpp km);	Ala pindala ruutmeetrites m <sup>2</sup>
1.	Pos 1	8626850	91804:001:0084 25216 Kubja-Roosisaare tee, transpordimaa	25216 Kubja-Roosisaare km 2,35	29 m <sup>2</sup>

Koostas: Merilin Lilo  
Projekteerija